



Администрация Пермского муниципального округа Пермского края  
Комитет имущественных отношений

**РАСПОРЯЖЕНИЕ**

28.11.2024

№ 4048

**Об установлении публичного  
сервитута на часть земельного  
участка**

В соответствии со ст. 23, гл. V.7 Земельного кодекса Российской Федерации, Федеральным законом от 25.10.2001 № 137-ФЗ «О введении в действие Земельного кодекса Российской Федерации», пп. 3.2.5 п. 3.2 разд. 3 Положения о комитете имущественных отношений администрации Пермского муниципального округа, утвержденного решением Думы Пермского муниципального округа Пермского края от 29.11.2022 № 48, на основании ходатайства публичного акционерного общества «Россети Урал» (ИНН 6671163413, ОГРН 1056604000970) (далее - ПАО «Россети Урал») от 14.11.2024 № 15914:

1. Установить в интересах ПАО «Россети Урал» публичный сервитут площадью 340 кв.м на часть земельного участка:

- с кадастровым номером 59:32:3980009:6599 (340 кв.м), расположенный по адресу: Пермский край, Пермский р-н.

Цель: Для размещения объекта электросетевого хозяйства «Новое строительство: установка ПУ на ВЛ 0,4 кВ для электроснабжения Пермского района (4500075445)».

Срок: 49 лет.

2. Утвердить границы публичного сервитута земельного участка, указанного в п. 1 настоящего распоряжения, согласно прилагаемой схеме расположения границ публичного сервитута.

3. Срок, в течение которого использование указанного в п. 1 настоящего распоряжения земельного участка в соответствии с их разрешенным использованием будет невозможно или существенно затруднено в связи с осуществлением сервитута – 3 (три) месяца.

4. Порядок установления зон с особыми условиями использования территорий и содержание ограничений прав на земельные участки в границах таких зон установлен Постановлением Правительства РФ от 24.02.2009 № 160 «О порядке установления охранных зон объектов электросетевого хозяйства

и особых условий использования земельных участков, расположенных в границах таких зон».

5. Плата за публичный сервитут устанавливается в соответствии с Федеральным законом от 29.07.1998 № 135-ФЗ (ред. от 19.12.2022) «Об оценочной деятельности в Российской Федерации» и методическими рекомендациями, утверждёнными приказом Минэкономразвития России от 04.06.2019 № 321.

6. Комитету имущественных отношений администрации Пермского муниципального округа в течение 5 рабочих дней со дня подписания настоящего распоряжения:

6.1. направить настоящее распоряжение в Управление Федеральной службы государственной регистрации, кадастра и картографии по Пермскому краю;

6.2. направить настоящее распоряжение в ПАО «Россети Урал»;

6.3. разместить настоящее распоряжение на официальном сайте Пермского муниципального округа в информационно-телекоммуникационной сети «Интернет» ([www.permokrug.ru](http://www.permokrug.ru)).

7. ПАО «Россети Урал» привести земельные участки в состояние пригодное для использования в соответствии с разрешенным использованием в срок не позднее 3 (трех) месяцев после завершения строительства или эксплуатации инженерного сооружения, для размещения которого был установлен публичный сервитут.

8. Настоящее распоряжение вступает в силу со дня его подписания.

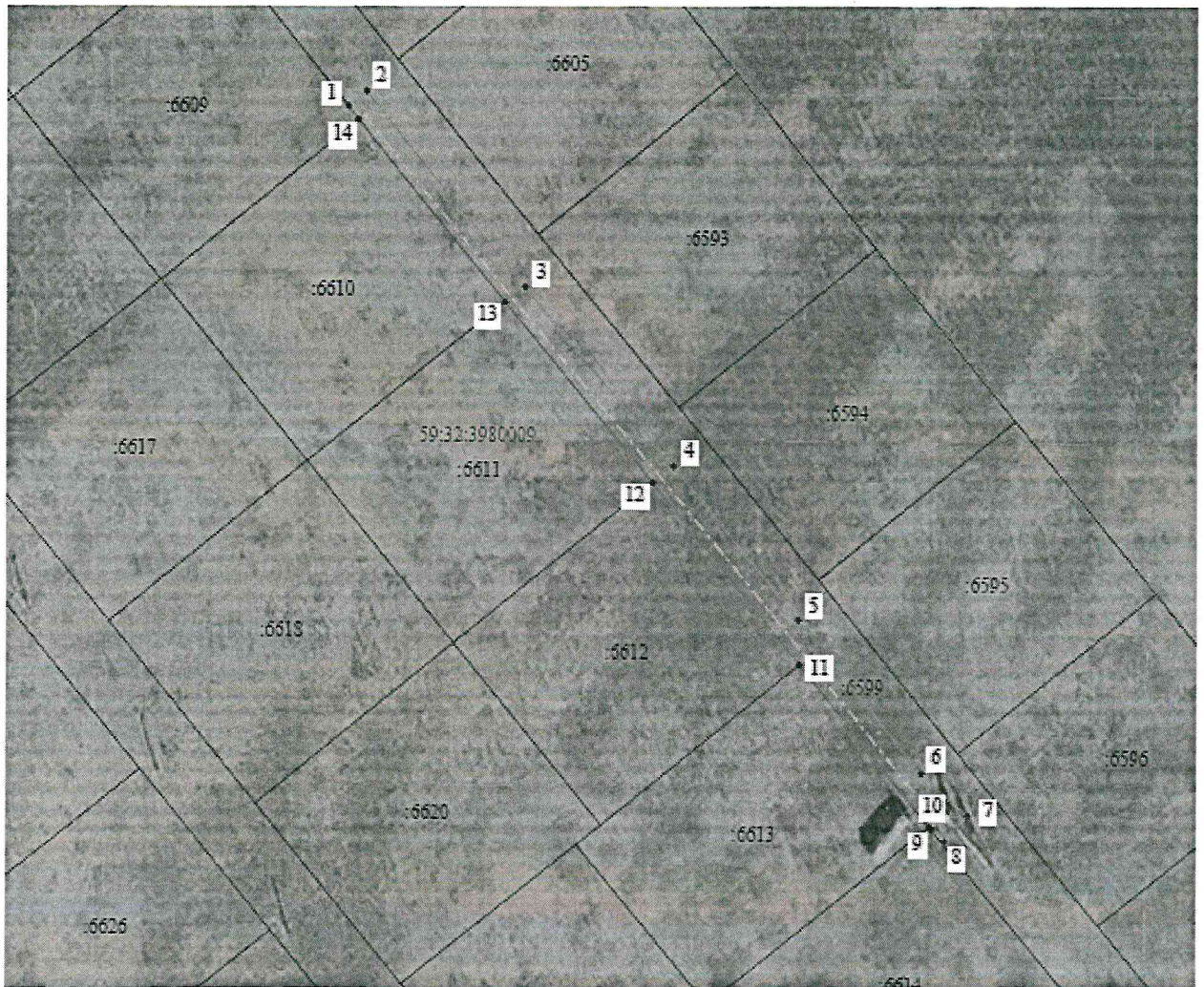
9. Контроль исполнения распоряжения возложить на заместителя председателя комитета М.В. Королеву.

Председатель комитета











Е.А. Демидова

**СХЕМА РАСПОЛОЖЕНИЯ ГРАНИЦ ПУБЛИЧНОГО СЕРВИТУТА**  
«Новое строительство: установка ПУ на ВЛ 0,4 кВ для электроснабжения Пермского района  
(4500075445)»



Масштаб 1:800

**Используемые условные знаки и обозначения:**

-  - Характерная точка границы публичного сервитута
-  - Проектные границы публичного сервитута
-  - Существующая часть границы, имеющиеся в ЕГРН сведения о которой достаточны для определения ее местоположения
-  - Граница кадастрового квартала
-  - Обозначение кадастрового квартала
-  - Граница зоны с особыми условиями использования территории
-  - Границы муниципального образования
-  - Проектное местоположение инженерного сооружения

**ОПИСАНИЕ МЕСТОПОЛОЖЕНИЯ ГРАНИЦ  
ПУБЛИЧНОГО СЕРВИТУТА**

1. Система координат МСК 59 зона 2					
2. Сведения о характерных точках границ объекта					
Обозначение характерных точек границ	Координаты, м		Метод определения координат характерной точки	Средняя квадратическая погрешность положения характерной точки (Мг), м	Описание обозначения точки на местности (при наличии)
	X	Y			
1	2	3	4	5	6
1	504 907,68	2 216 405,42	Метод спутниковых геодезических измерений (определений)	0,10	—
2	504 909,45	2 216 407,59		0,10	
3	504 886,65	2 216 426,18		0,10	
4	504 865,48	2 216 443,50		0,10	
5	504 847,45	2 216 458,23		0,10	
6	504 829,40	2 216 472,78		0,10	
7	504 824,48	2 216 478,23		0,10	
8	504 821,51	2 216 475,55		0,10	
9	504 822,92	2 216 473,99		0,10	
10	504 823,23	2 216 473,74		0,10	
11	504 842,24	2 216 458,36		0,10	
12	504 863,55	2 216 441,11		0,10	
13	504 884,88	2 216 423,87		0,10	
14	504 906,20	2 216 406,62		0,10	
1	504 907,68	2 216 405,42		0,10	